

12

8/2016

INFORME DE LA INTERVENCIÓN DELEGADA DE LA CONSELLERIA DE SANIDAD SOBRE EL PROYECTO DE ORDEN POR EL QUE SE APRUEBAN LAS BASES REGULADORAS DE PARA LA CONCESIÓN DEL PREMIO "CARTOGRAFIA Y TERRITORIO PARE TOSCA"

Vista la Ley 38/2003, de 17 de noviembre, General de Subvenciones.

Visto el Real Decreto 887/2006, de 21 de julio, por el que se aprueba el Reglamento de la Ley 38/2003, General de Subvenciones.

Vista la Ley 1/2015, de 6 de febrero, de la Generalitat, de Hacienda Pública, del Sector Público Instrumental y de Subvenciones.

Visto el Decreto 147/2007, de 7 de septiembre, del Consell, por el que se regula el procedimiento de notificación y comunicación a la Comisión Europea de los proyectos de la Generalitat dirigidos a establecer, conceder o modificar ayudas públicas.

Visto el informe de la Abogacía General de la Generalitat, de fecha 9 de agosto de 2016.

En virtud de lo establecido en el artículo 165 de la LHPSPIS y el Acuerdo de 24 de agosto de 2012, del Consell, esta Intervención Delegada informa:

I.- Objeto

El proyecto de Orden tiene por objeto establecer las bases reguladoras para la concesión del premio "Cartografía y Territorio Pare Tosca".

II.- Requisitos que deben cumplir las personas beneficiarias para la obtención de la subvención y forma de acreditarlos.

Los requisitos de los beneficiarios de recogen en los artículos 3 y 6.5 del proyecto de Orden de bases

III.- Órganos competentes para la tramitación y resolución del procedimiento. Órgano colegiado

El órgano encargado de la ordenación e instrucción del procedimiento será la gerencia del Instituto Cartográfico Valenciano (art. 7.1 del proyecto de Orden de bases)

El órgano competente para resolver se indica en el artículo 7.4 del proyecto de Orden de bases.

IV - Procedimiento de concesión y plazo máximo para notificar la resolución correspondiente.

El procedimiento de concesión es el de concurrencia competitiva (art. 2 del proyecto de Orden de bases)

El plazo máximo para resolver y notificar queda establecido en 6 meses desde la fecha de publicación de la

convocatoria (art. 9 del proyecto de Orden de bases).

VI.- Criterios objetivos de otorgamiento de la subvención y, en su caso, ponderación de los mismos.

Se recoge en el artículo 9.1 del proyecto de Orden de bases.

VII.- Cuantía individualizada de la subvención o criterios para su determinación.

No se establece la cuantía individualizada de la subvención pero sí los criterios para su determinación en el artículo 5 del proyecto de Orden de bases.

VIII.-Compatibilidad o incompatibilidad con otras subvenciones, ayudas, ingresos o recursos, para la misma finalidad procedentes de cualquier administración o entidad, pública o privada.

Se prevé la incompatibilidad en la base 11 del del proyecto de Orden de bases.

Efectuada intervención previa del expediente cuya identificación arriba se indica, y de acuerdo con lo que se determina en el artículo 102 de la Ley 1/2015, de 6 de febrero, de la Generalitat, de Hacienda Pública, del Sector Público Instrumental y de Subvenciones, resulta intervenido de CONFORMIDAD

Valencia, 14 de septiembre de 2016
EL INTERVENTOR DELEGADO




Fdo.: Francisco de Asís Molina Sanjurjo



CONSELLERIA D'HABITATGE, OBRES PÚBLIQUES
I VERTEBRACIÓ DEL TERRITORI
INTERVENCIÓ DELEGADA
C/ CASTAN TOBEÑAS, 77, TORRE 1. PLANTA 15
46018 VALENCIA

Institut Cartogràfic Valencià
Registre d'eixida
Núm. <u>87-S</u>
Data <u>13/09/2016</u>



S/ref.: ID/fms/eb

Assumpte: projecte d'Ordre de Bases Reguladores per a la concessió del Premi de Cartografia i Territori Pare Tosca


La Intervenció Delegada de la conselleria d'Habitatge, Obres Públiques i Vertebració del Territori ha tornat a aquest organisme l'expedient relatiu al projecte d'ordre de Bases Reguladores per a la concessió del Premi de Cartografia i Territori Pare Tosca.

El text del projecte ha sigut esmenat en el sentit proposat per la Intervenció Delegada. En concret, s'ha modificat l'article 5.2, afegint el criteris que determinaran la quantia del premi.


Per tant, es remet de nou aquest projecte esmenat, en els termes indicats, així com l'expedient administratiu de tramitació, a l'objecte que siga emès l'informe previst en l'article 165 de la Llei 1/2015,

Valencia, 9 de setembre de 2016

La Gerent



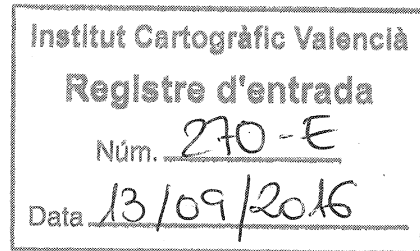
Anna Piñeiro Valls



**DE INTERVENCIÓN DELEGADA
A INSTITUTO CARTOGÁFICO VALENCIANO**

Ref: ID/fms/eb

Asunto: Devolución expediente



Adjunto se devuelve el expediente con el proyecto de Orden de Bases Reguladoras para la concesión del premio de Cartografía y Territorio Pare Tosca. R.E. en esta Intervención nº1.578 por el siguiente motivo:


- No se recoge o no se cumple con el apartado g) del artículo 165.2 de la Ley 1/2015 de 6 de febrero, de la Generalitat, de Hacienda Pública, del Sector Público Instrumental y de Subvenciones.

Valencia, 8 de septiembre de 2016
LA INTERVENTORA DELEGADA ADJUNTA


Elisa Belmont Lorente

CONSELLERIA D'HABITATGE, OBRES PÚBLIQUES
I VERTEBRACIÓ DEL TERRITORI
INTERVENCIÓ DELEGADA
C/ CASTAN TOBEÑAS, 77, TORRE 1. PLANTA 15
46018 VALENCIA

Institut Cartogràfic Valencià
Registre d'eixida
Núm. <u>84-S</u>
Data <u>08/09/2016</u>



S/ref.: ID/fms/eb

Assumpte: projecte d'Ordre de Bases Reguladores per a la concessió del Premi de Cartografia i Territori Pare Tosca


La Intervenció Delegada de la conselleria d'Habitatge, Obres Públiques i Vertebració del Territori ha tornat a aquest organisme l'expedient relatiu al projecte d'ordre de Bases Reguladores per a la concessió del Premi de Cartografia i Territori Pare Tosca.


El text del projecte ha sigut esmenat en els termes que consten en l'informe de l'Institut Cartogràfic Valencià, de data 5/9/16, en concret, els articles 3.1, 5.3 i 6.2. La resta d'objeccions que aqueixa Intervenció Delegada efectua, es deuen al fet que el projecte d'ordre estava incomplet (de la pàgina 7 passa a la 10).

Per tant, es remet de nou aquest projecte esmenat, en els termes indicats, i complet, així com l'expedient administratiu de tramitació, a l'objecte que siga emès l'informe previst en l'article 165 de la Llei 1/2015,

Valencia, 8 de setembre de 2016

La Gerant


Anna Piñero Valls



**DE INTERVENCION DELEGADA
A INSTITUTO CARTOGRAFICO VALENCIANO**

INTERVENCIÓ DELEGADA EIXIDA	
Data	07 SET. 2016
N.º	959

Ref: ID/fms/eb

Asunto: Devolución expediente

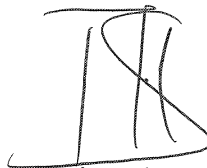
Institut Cartogràfic Valencià	
Registre d'entrada	
Núm.	264-E
Data	08/09/2016

Adjunto se devuelve nuevamente, y sin entrar a la valorar la documentación aportada del proyecto de Orden de Bases Reguladoras para la concesión del Premio de Cartografía y Territorio Pare Tosca. R.E. en esta Intervención nº 1.517 y 1.559, por los siguientes motivos:

- No se aporta la documentación donde se sustenta las argumentaciones del Instituto Cartográfico, si ya en la primera ocasión que fue remitido el expediente a esta Intervención Delegada el mismo carecía de toda la documentación necesaria para realizar un estudio del mismo, por ejemplo el informe de la Abogacía de la Generalitat estaba o el proyecto de Orden estaban incompletos, en esta ocasión se aluden a una serie de artículos del proyecto de la Orden que siguen sin aportarse (desconocemos que consta en el artículo 9 u 11 del proyecto porque nunca en las dos ocasiones en que han sido remitido a esta Intervención se han aportado los mismos).
- Por otra parte si son aceptados determinados motivos expuestos por la Intervención en su fiscalización parcial, por ser incompleta la documentación aportada, estos deben constar en el proyecto y no en el oficio de remisión porque éste no es objeto de fiscalización e informe por parte de la Intervención. Es por lo que esta Intervención Delegada ruega que se introduzcan en el proyecto de Orden los cambios efectuados en la misma para una mejor y más eficaz fiscalización (ejemplo el artículo 5 del proyecto de orden consta en los mismos términos en que fue remitido la primera vez aún cuando leyendo el oficio de remisión se ha modificado teniendo en cuenta los motivos alegados por esta Intervención Delegada)

Valencia, 7 de septiembre de 2016

EL INTERVENTOR DELEGADO



Francisco de Asís Molina Sanjurjo

Institut Cartogràfic Valencià
Registre d'elxida
Núm. 83-5
Data 06/09/2016

CONSELLERIA D'HABITATGE, OBRES PÚBLIQUES
I VERTEBRACIÓ DEL TERRITORI
INTERVENCIÓ DELEGADA
C/ CASTAN TOBEÑAS, 77, TORRE 1. PLANTA 15
46018 VALENCIA

INTERVENCIÓ DELEGADA
ENTRADA
Data: 06 SET. 2016
Nº

S/ref.: ID/fms/eb

Assumpte: projecte d'Ordre de Bases Reguladores per a la concessió del Premi de Cartografia i Territori Pare Tosca

La Intervenció Delegada de la conselleria d'Habitatge, Obres Públiques i Vertebració del Territori ha tornat a aquest organisme l'expedient relatiu al projecte d'ordre de Bases Reguladores per a la concessió del Premi de Cartografia i Territori Pare Tosca. Respecte als motius que fonamenten la devolució, s'informa el següent:

1) El projecte d'ordre no arrecplega o no s'ajusta a la totalitat del contingut establert per l'article 165.2 de la Llei 1/2015, en concret als següents apartats:

b) quant a la forma d'acreditació dels requisits que han de reunir les persones beneficiàries.

Els requisits que han de reunir les persones beneficiàries estan regulats en l'article 3 de les bases. El requisit establert en l'apartat primer, s'acreditarà en la forma establida en l'article 6.5, lletres c i d). Per a una millor comprensió de les bases, s'afeg a l'article 3, el següent:

3.1 "(...). Aquest requisit serà acreditat en la forma establida en l'article 6.5, lletres c) i d) d'aquesta Ordre".

El requisit establert en l'article 3.2 s'acredita mitjançant declaració responsable, tal com expressa aquest article, per la qual cosa no cal fer modificació o aclariment al respecte.

e) Quant al procediment de concessió i termini.

El termini està regulat en l'article 9.7.

El procediment de concessió en els articles 2, 8 i, especialment en el 9. D'aquest articles resulta que el procediment de concessió del premi és el següent:

- Règim de concurrència competitiva (art. 2), mitjançant un concurs (art 9).
- Constitució del jurat (art. 8), segons la composició que la convocatòria determine.
- Examen dels treballs pel Jurat (art. 8), que alçarà acta la qual reflectirà motivadament els premiats (art. 9.4). A aquest efecte, l'acta indicarà la valoració dels criteris establits en l'article 9.1, així com la seua ponderació (art. 9.4)
- Proposta de concessió del Jurat (art. 8), en funció dels criteris establits en l'article 9.
- Resolució del Director.
- Publicitat de la Resolució en la web i en el DOCV (art. 9.8).

Per tant, considerem que la regulació del procediment de concessió del premi en el projecte de bases és suficient i ajustada a dret. En tot cas, el Jurat és un òrgan col·legiat el funcionament del qual està regulat en la llei de procediment administratiu comú.

Per tant, no es realitza cap modificació o ampliació al respecte.

f) Criteris objectius d'atorgament de la subvenció i, si escau, ponderació d'aquests.

Els criteris objectius estan establits en l'article 9.1. La ponderació d'aquests, segons tenor literal de la llei, es realitzarà si es cau. En aquest cas, la composició majoritària del jurat per persones de reconegut prestigi en la matèria cartogràfica, determina que siga aquest propi òrgan qui fixe la ponderació dels criteris de l'article 9.1.

Per tant, no sent la ponderació un contingut necessari segon el tenor literal de l'article, l'article 9.4 de les bases reguladores estableix que "a aquest efecte, l'acta indicarà els criteris que han sigut valorats en l'elecció del projecte guanyador, així com la seua ponderació".

Per tant, no es considera procedent realitzar modificació al respecte.

g) Quantia individualitzada de la subvenció o criteris per a la seua determinació.

La quantia de la subvenció serà la que determine la llei de pressuposts per a cada exercici. Per tant, considerem que no podem fixar-la en les bases reguladores, la vigència de les quals es indefinida. Per tant, l'article 5.2 de les bases reguladores estableix que la determinació d'aquesta quantia es realitzarà en cada convocatòria.

Per tant, considerem que no cal fer cap modificació al respecte.

m) Compatibilitat o incompatibilitat amb altres subvencions, ajudes, ingressos o recursos, per a la mateixa finalitat procedents de qualsevol administració o entitat, pública o privada; nacionals, de la Unió Europea o d'organismes internacionals.

Aquesta previsió està arreplegada en l'article 11 de les bases reguladores, per la qual cosa

considerem que no cal realitzar cap modificació al respecte.

2) S'accepta l'observació realitzada de l'article 5.3, de forma que aquest queda redactat com segueix:

“3. El jurat podrà proposar concedir més d'un premi en la mateixa modalitat, en cas que més d'un treball reunisquen les mateixes característiques, i en aquest cas la quantia assignada a aqueixa modalitat es dividirà entre el nombre total de premiats.

3) S'accepta l'observació realitzada de l'article 6.2, de forma que s'afig la paraula telemàtica:

“2. Per a poder realitzar la presentació telemàtica, el sol·licitant haurà de disposar de firma electrònica, mitjançant el certificat reconegut per a ciutadans emès per l'Agència de Tecnologia i Certificació Electrònica, www.accv.es, o del DNI electrònic”.

4) S'adjunta al present informe de necessitat i oportunitat.

Per tot l'anterior s'eleva aquest informe, junt a l'expedient administratiu de tramitació del projecte, a la Intervenció Delegada, a l'objecte que siga emès l'informe previst en l'article 165 de la Llei 1/2015,

Valencia, 5 de setembre de 2016

La Gerent



Anna Piñeiro Valls

INTERVENCIÓ DELEGADA EIXIDA	
Data	02 SET. 2016
N.º	941.

DE INTERVENCION DELEGADA A INSTITUTO CARTOGRAFICO VALENCIANO

Ref: ID/fms/eb


Asunto: Devolución expediente

Institut Cartogràfic Valencià	
Registre d'entrada	
Núm.	259-E
Data	05/09/2016

Adjunto se devuelve el proyecto de Orden de Bases Regulatoras para la concesión del Premio de Cartografía y Territorio Pare Tosca. R.E. en esta Intervención nº 1.517 por los siguientes motivos:

- No se recogen o no se cumplen con los apartados b) (en cuanto a la forma de acreditación), e), f), g), m) del artículo 165.2 de la Ley 1/2015, de 6 de febrero, de la Generalitat, de Hacienda Pública, del Sector Público Instrumental y de Subvenciones.
- Se debería modificar el artículo 5.3 ya que parece establecer como órgano que concede el premio, y por tanto la ayuda o subvención, el jurado "el jurat podrà concedir..." cuando el órgano competente para ello es la dirección del Instituto Cartográfico (art. 7.4 del mismo proyecto de Orden.
- En el artículo 5.3 del proyecto de orden de bases parece que existe una incoherencia, ya que si bien establece la posibilidad de concederse más de un premio en cada modalidad, posteriormente se constriñe esa posibilidad a solo dos trabajos con las mismas características. No sabemos que ocurriría si hubieran tres o más trabajos con las mismas características. Esta Intervención recomienda que se aclare este extremo.
- En el artículo 6.2 del proyecto de orden de bases, cuando se refiere a la presentación, debería mencionarse que se refiere a la presentación telemática.
- No se aporta el informe de necesidad y oportunidad, tal y como ya ha señalado la Abogacía de la Generalitat en su informe de 9 de agosto de 2016.

Valencia, 2 de septiembre de 2016
EL INTERVENTOR DELEGADO


Francisco de Asís Molina Sanjurjo